Nejvyšší dovolená traťová rychlost . . . . 100 km/h
Zábrzdná vzdálenost . . . . 700 m

Traťová rychlost pro soupravy s výk. skříní. . . . . . 160 km/h
Traťová rychlost pro klasické soupravy . . . . 160 km/h
Zábrzdná vzdálenost . . . . 1000 m

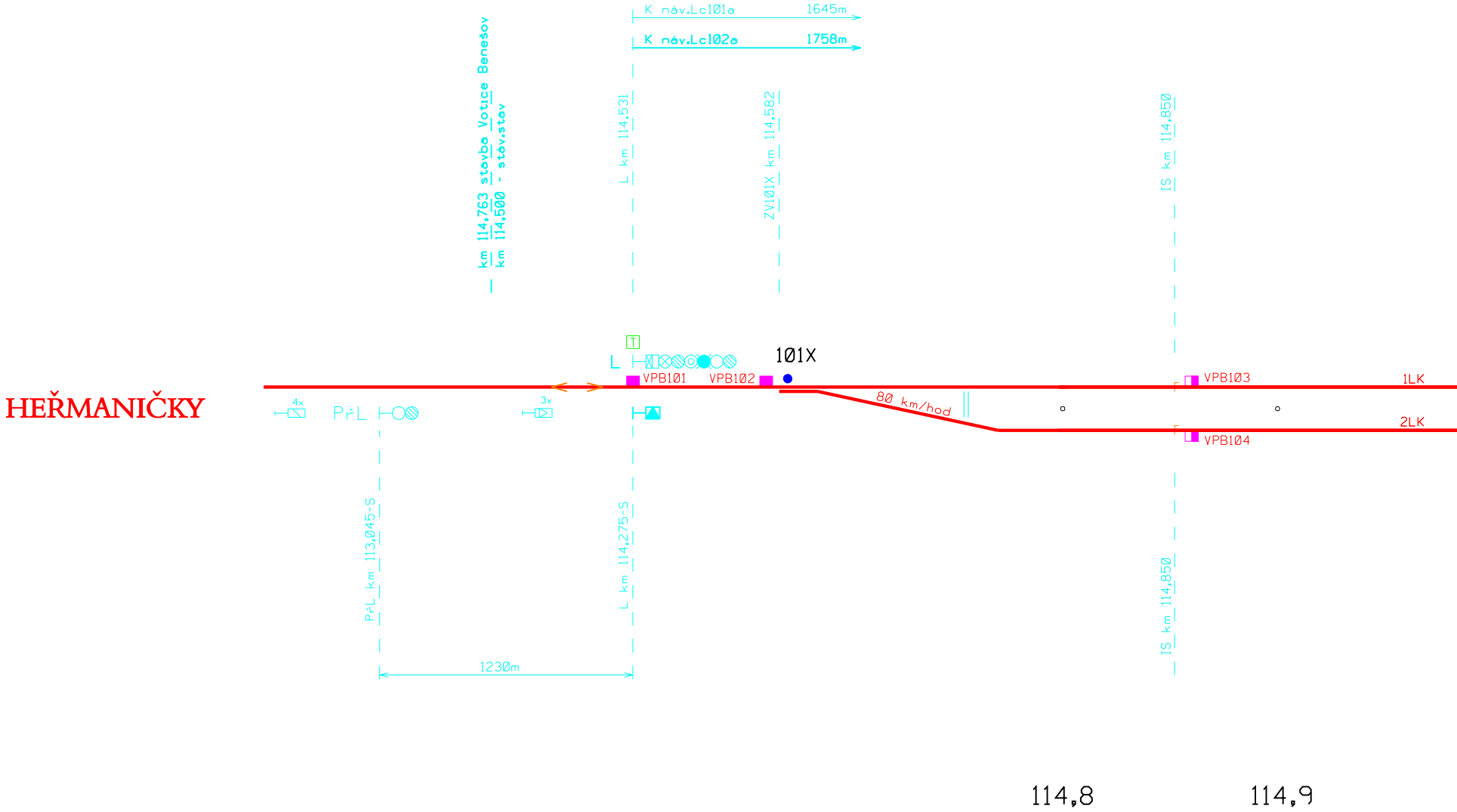
K náv.Lc101a 1645m
K náv.Lc102a 1758m
km 114,763 stavba Votice Benešov
km 114,500 - stáv.stav
L km 114,531
ZV101X km 114,582
IS km 114,850
T
L
101X
VPB101
VPB102
VPB103
VPB104
1LK
2LK
80 km/hod
HEŘMANIČKY
4x
PřL
3x
PřL km 113,045-S
L km 114,275-S
IS km 114,850
1230m
114,8
114,9

TABULKA POČÍTAČŮ NÁPRAV

ÚSEK	SNÍMAČE
HVT1	HPB2,VPB101
LK	VPB101,VPB102
V101X	VPB102,VPB103,VPB104

TABULKA NÁVĚSTIDEL

NÁZEV	POLOHA V KM	NÁZEV	POLOHA V KM
PřL	113,045-S	Se101	116,203
L	114,275-S	Se102	116,294
S101a	115,050	Se103	116,344
S102a	115,050	Se104	116,772
Lc101a	116,176	Se105	116,901
Sc101	116,263	Se106	116,917
Sc103	116,263	Se107	116,917
Lc102a	116,289		
Sc102	116,379		

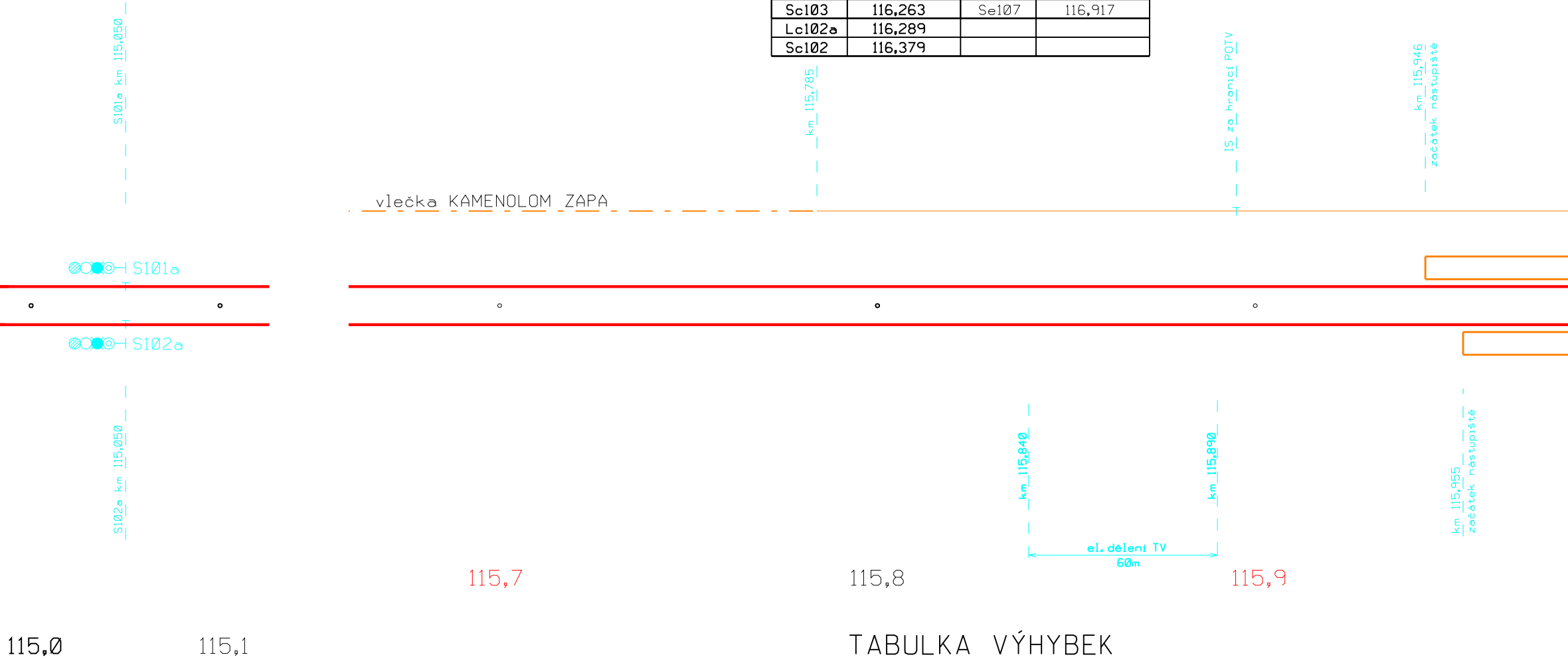
S101a km 115,050
km 115,785
IS za hranicí POTV
km 115,946
začátek nástupiště
vlečka KAMENOLOM ZAPA
S101a
S102a
S102a km 115,050
km 115,840
km 115,890
el. dělení TV
60m
km 115,955
začátek nástupiště
115,7
115,8
115,9
115,0
115,1

TABULKA VÝHYBEK

ČÍSLO	KM	DRUH	SOUSTAVA ŽELEZNIČ. SVRŠKU	POLOMĚR ODBOČENÍ	POMĚR OBLOUKU	SMĚR	POLOHA VÝMĚNÍKU	DRUH PRAŽCE	ZÁVĚR	PŘESTAVNÍK	SNÍMAČ POLOHY	ZÁMEK		POZNÁMKA
												v základní poloze	v opačné poloze	
101	116,137	J	S49	1:9	300	P	-	b	č	EPR				
102	116,168	J	UIC	1:9	300	L	-	b	č	EPN				žlabový pražec
103	116,251	J	S49	1:9	300	L	-	b	č	EPR				
104	116,296	J	S49	1:7,5	190	L	-	b	č	EPR				
105	116,377	J	UIC	1:9	300	P	-	b	č	EPN				žlabový pražec

TABULKA RYCHLOSTÍ

NA/Z KOLEJE	ROZHODNÉ VÝHYBKY	RYCHLOST OD/DO	
		ČERVENÝ ÚJEZD	
		1.TRAŤ.KOL.	2.TRAŤ.KOL.
103		50 km/h	-
101		160 km/h	-
102		-	160 km/h

ŽST OLBRA

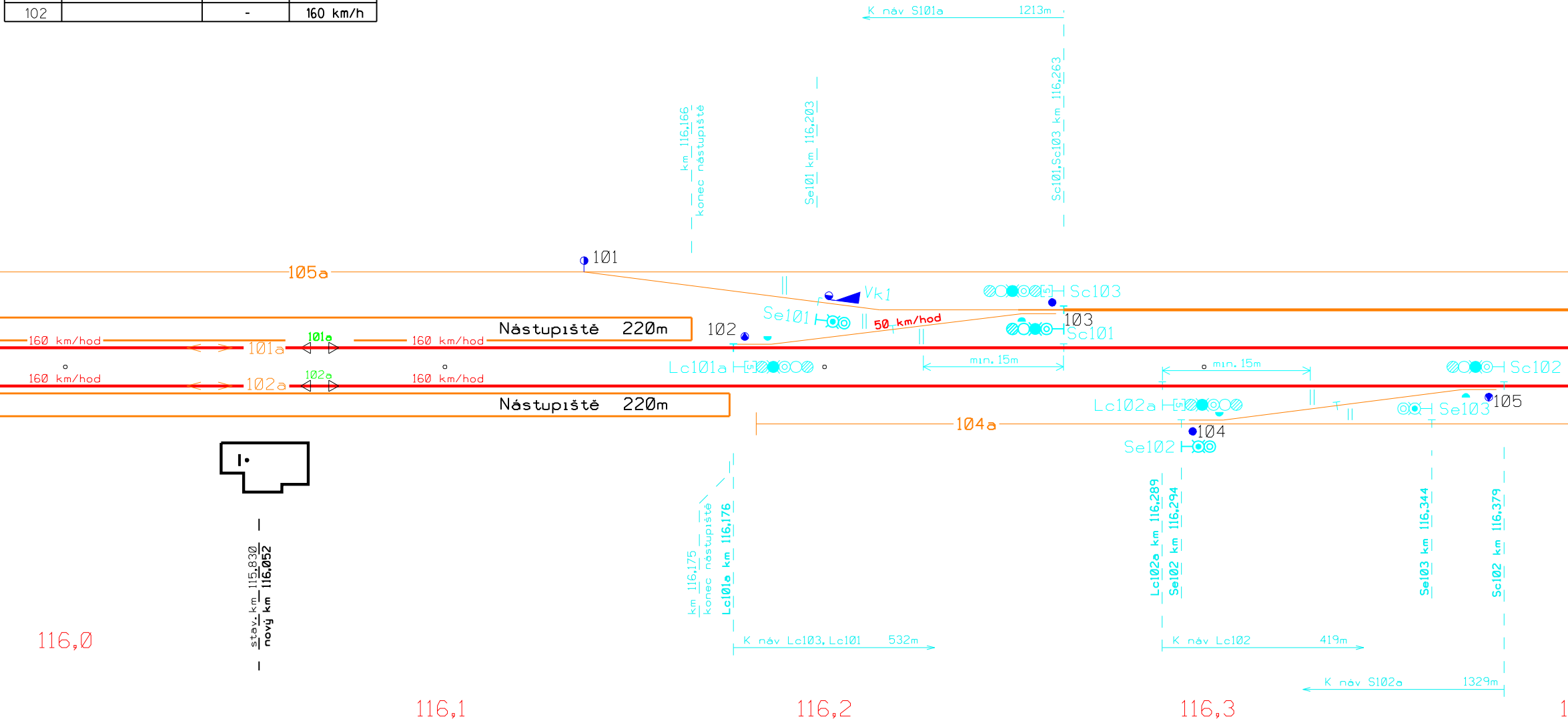
K náv S101a 1213m
km 116,166 konec nástupiště
Se101 km 116,203
Sc101,Sc103 km 116,263
101
105a
Vk1
Sc103
Se101
50 km/hod
103
Sc101
102
Nástupiště 220m
160 km/hod
101a
101a
160 km/hod
Lc101a
min. 15m
min. 15m
Sc102
160 km/hod
102a
102a
160 km/hod
Nástupiště 220m
Lc102a
105
Se103
104a
104
Se102
stav. km 115,830
nový km 116,052
km 116,175 konec nástupiště
Lc101a km 116,176
Lc102a km 116,289
Se102 km 116,294
Se103 km 116,344
Sc102 km 116,379
K náv Lc103, Lc101 532m
K náv Lc102 419m
K náv S102a 1329m
116,0
116,1
116,2
116,3

MOVICE - OBVOD VOTICE

TABULKA RYCHLOSTÍ

NA/Z KOLEJE	ROZHODNÉ VÝHYBKY	RYCHLOST OD/DO OLBRAMOVICE	
		1.TRAŤ. KOL.	2.TRAŤ. KOL.
103		50 km/h	50 km/h
101		160 km/h	50 km/h
102	111/112+		160 km/h
102	111/112-	50 km/h	50 km/h

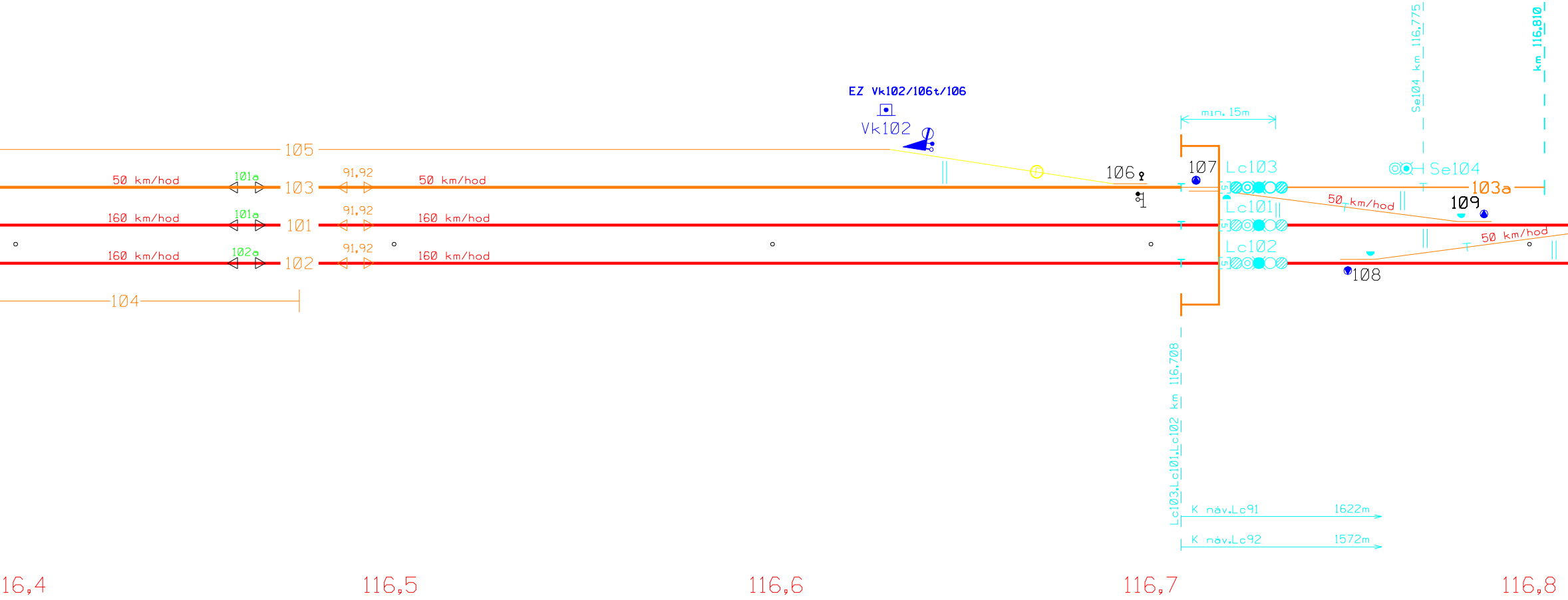
EZ Vk102/106t/106
Vk102
105
50 km/hod
101a
103
91,92
50 km/hod
160 km/hod
101a
101
91,92
160 km/hod
160 km/hod
102a
102
91,92
160 km/hod
104
106
107
min. 15m
Lc103
Lc101
Lc102
Se104 km 116,775
Se104
103a
50 km/hod
109
50 km/hod
108
km 116,810
Lc103,Lc101,Lc102 km 116,708
K náv.Lc91 1622m
K náv.Lc92 1572m
16,4
116,5
116,6
116,7
116,8

TABULKA NÁVĚSTIDEL

NÁZEV	POLOHA V KM	NÁZEV	POLOHA V KM
Lc101	116,708	Se104	116,775
Lc102	116,708	Se105	116,901
Lc103	116,708	Se106	116,920
Sc92	117,950	Se107	116,920
Sc91	118,000		

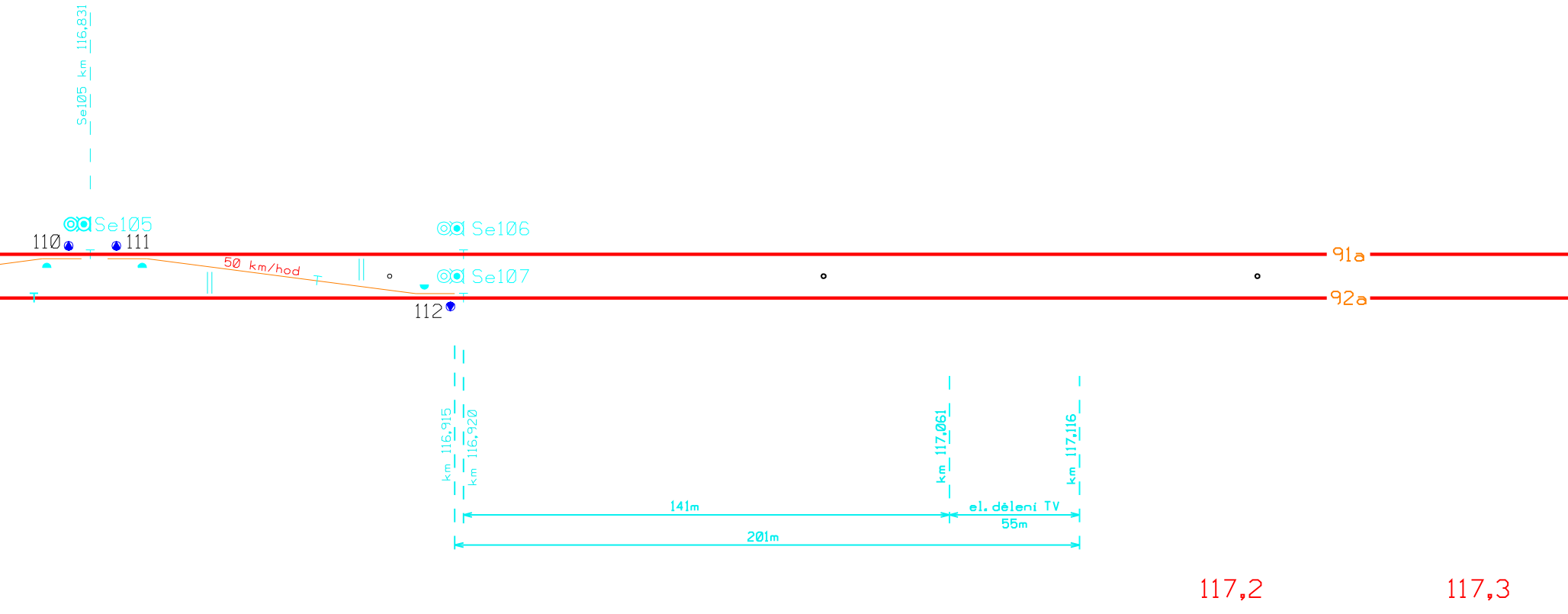
Se105 km 116,831
Se105
110
111
Se106
50 km/hod
Se107
91a
92a
112
km 116,915
km 116,920
km 117,061
km 117,116
141m
el. dělení TV
55m
201m
117,2
117,3
116,9
117,0
117,1

ČÍSLO	KM	DRUH	SOUSTAVA ŽELEZNIČ. SVRŠKU	POLOMĚR ODBOČENÍ	POMĚR OBLOUKU	SMĚR
106	116,606	O	S49	1:7,5	3263/201	L
107	116,737	J	UIC	1:11	300	L
108	116,750	J	UIC	1:11	300	L
109	116,790	J	UIC	1:11	300	P
110	116,829	J	UIC	1:11	300	L
111	116,835	J	UIC	1:11	300	P
112	116,915	J	UIC	1:11	300	P

Traťová rychlost pro soupravy s výk. skříní. . . . . . 160 km/h
Traťová rychlost pro klasické soupravy . . . . 150 km/h
Zábrzdná vzdálenost . . . . 1000 m

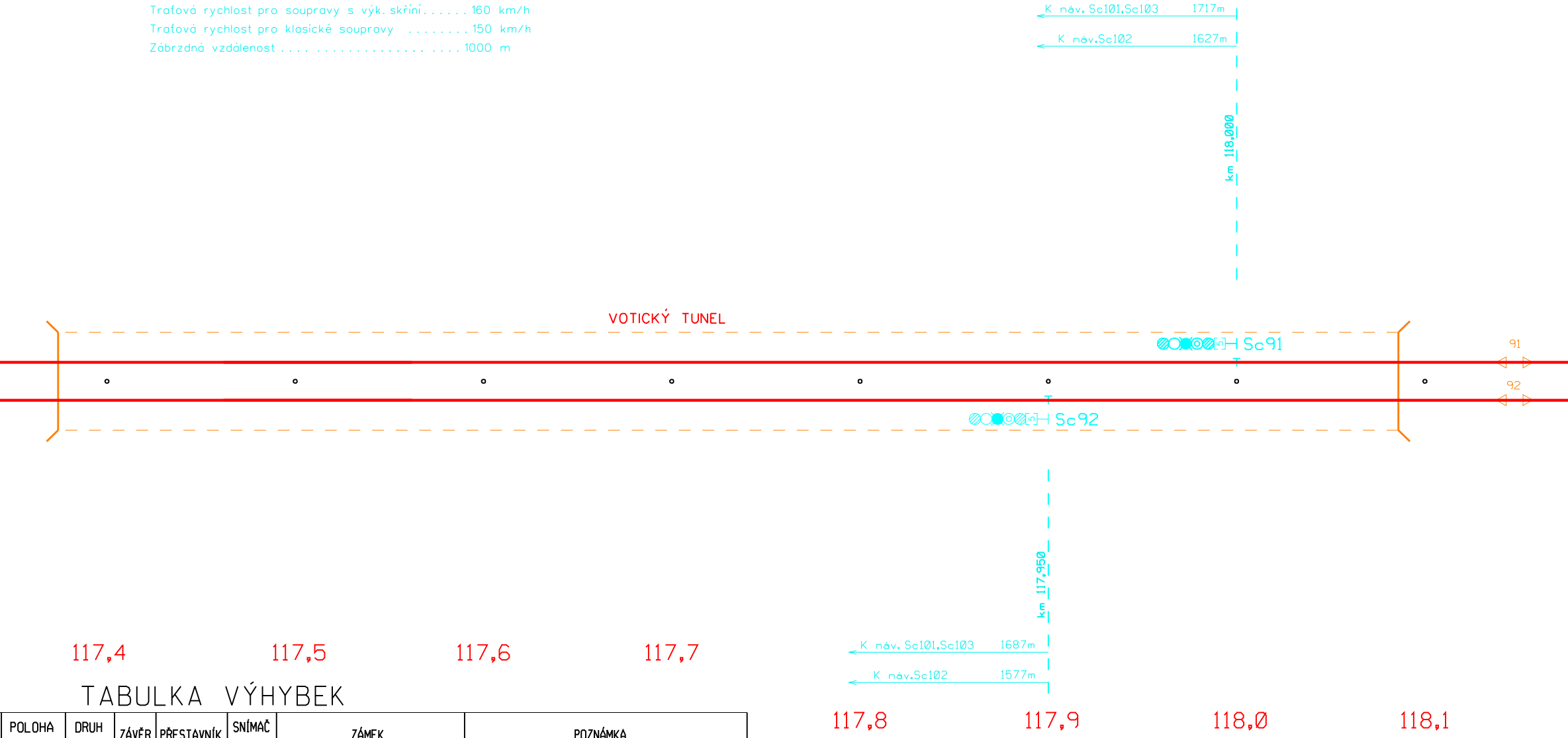
K náv. Sc101,Sc103 1717m
K náv.Sc102 1627m
km 118,000
VOTICKÝ TUNEL
Sc91
91
92
Sc92
km 117,950
K náv. Sc101,Sc103 1687m
K náv.Sc102 1577m
117,4
117,5
117,6
117,7
117,8
117,9
118,0
118,1

TABULKA VÝHYBEK

POLOHA VÝMĚNÍKU	DRUH PRAŽCE	ZÁVĚR	PŘESTAVNÍK	SNÍMAČ POLOHY	ZÁMEK		POZNÁMKA
					v základní poloze	v opačné poloze	
-	b	č	EPR				
-	b	č	EPN				
-	b	č	EPN				žlabový pražec
-	b	č	EPN				žlabový pražec
-	b	č	EPN				žlabový pražec
-	b	č	EPN				žlabový pražec
-	b	č	EPN				žlabový pražec

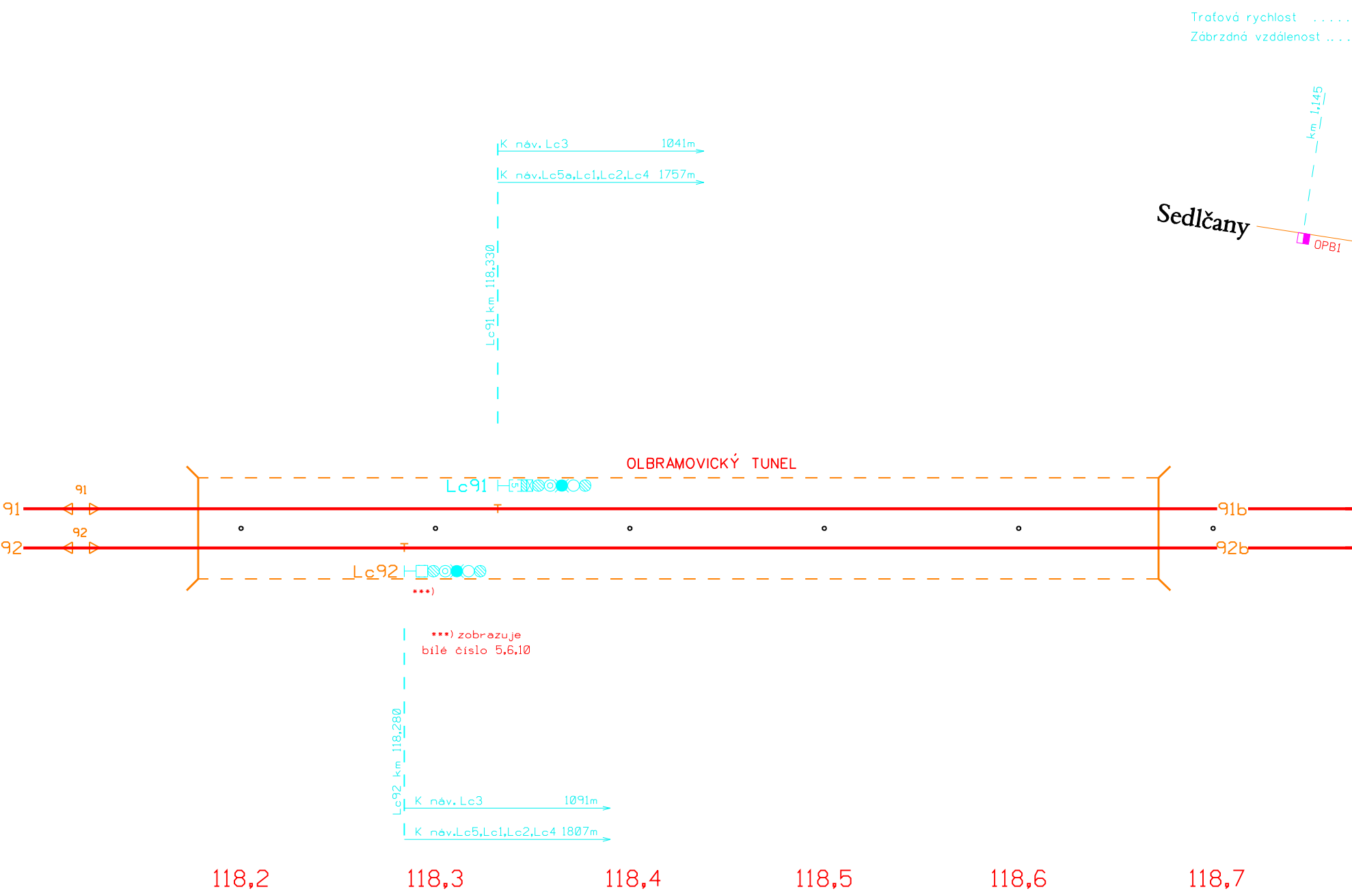
Traťová rychlost .....
Zábrzdná vzdálenost ....
km 1,145
Sedlčany
OPB1
K náv. Lc3 1041m
K náv.Lc5a,Lc1,Lc2,Lc4 1757m
Lc91 km 118,330
OLBRAMOVICKÝ TUNEL
Lc91
91
91
92
92
91b
92b
Lc92
***)
***) zobrazuje
bílé číslo 5,6,10
Lc92 km 118,280
K náv. Lc3 1091m
K náv.Lc5,Lc1,Lc2,Lc4 1807m
118,2
118,3
118,4
118,5
118,6
118,7

. . . . 50 km/h
. . . . 400 m

TABULKA RYCHLOSTÍ

NA/Z KOLEJE	ROZHODNÉ VÝHYBKY	RYCHLOST OD/DO
		Sedlčany
7		50 km/h
5		50 km/h
3		50 km/h

TABULKA POČÍTAČŮ NÁPRAV

ÚSEK	SNÍMAČE
KLT1	OPB1,OPB2
KLK-I	OPB2,OPB3
V2	OPB4,OPB5,OPB6
3K	OPB7

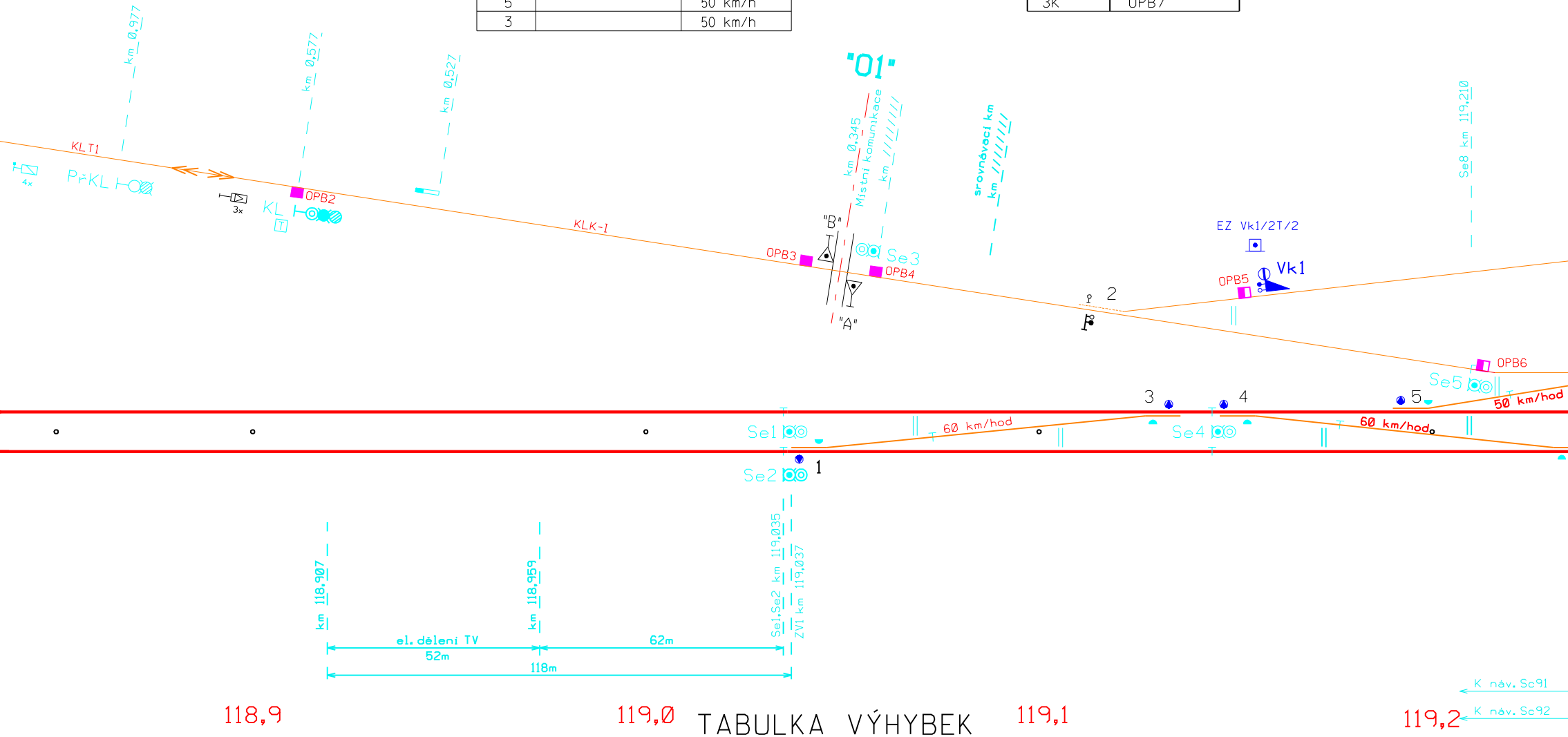
km 0,977
km 0,577
km 0,527
"01"
km 0,345
Místní komunikace
km
srovnávací km
km
Se8 km 119,210
KLT1
4x
PřKL
3x
OPB2
KL
T
KLK-I
"B"
OPB3
Se3
OPB4
"A"
2
EZ Vk1/2T/2
OPB5
Vk1
OPB6
Se5
5
3
4
50 km/hod
60 km/hod
60 km/hod
Se1
Se4
Se2
1
km 118,907
km 118,959
Se1,Se2 km 119,035
ZV1 km 119,037
el. dělení TV
52m
62m
118m
K náv. Sc91
K náv. Sc92
118,9
119,0
119,1
119,2
118,8

TABULKA VÝHYBEK

ČÍSLO	KM	DRUH	SOUSTAVA ŽELEZNIČ. SVRŠKU	POLOMĚR ODBOČENÍ	POMĚR OBLOUKU	SMĚR	POLOHA VÝMĚNÍKU	DRUH PRAŽCE	ZÁVĚR	PŘESTAVNÍK	SNÍMAČ POLOHY	ZÁMEK		POZNÁMKA
												v základní poloze	v opačné poloze	
1	119,037	O	UIC	1:12	500	L	-	b	č	EPN				žlabový pražec
2	119,110	J	S49	1:7,5	190	L	-	b	č	EPR				
3	119,136	O	UIC	1:12	500	L	-	b	č	EPN				žlabový pražec
4	119,142	O	UIC	1:12	300	P	-	b	č	EPN				žlabový pražec
5	119,190	J	UIC	1:9	300	L	-	b	č	EPN				žlabový pražec
6	119,240	J	UIC	1:12	500	P	-	b	č	EPN				žlabový pražec
7	119,240	J												
8	119,254	C	S49	1:11	300	L	-	b	č	EPR				žlabový pražec
9	119,255	J	UIC	1:12	500	P	-	b	č	EPN				žlabový pražec
10	119,280	J	S49	1:9	300	P	-	b	č	EPR				

TABULKA NÁVĚSTIDEL

NÁZEV	POLOHA V KM	NÁZEV	POLOHA V KM	NÁZEV	POLOHA V KM
Lc92	118,280	Sc4	119,335	Se1	119,035
Lc91	118,330	S5	119,351	Se2	119,035
Př.NL	0,977	S7	119,351	Se3	-
KL	0,577	Lc3	119,371	Se4	119,040
Sc1	119,257			Se5	119,210
S3	119,302				
Sc2	119,333				

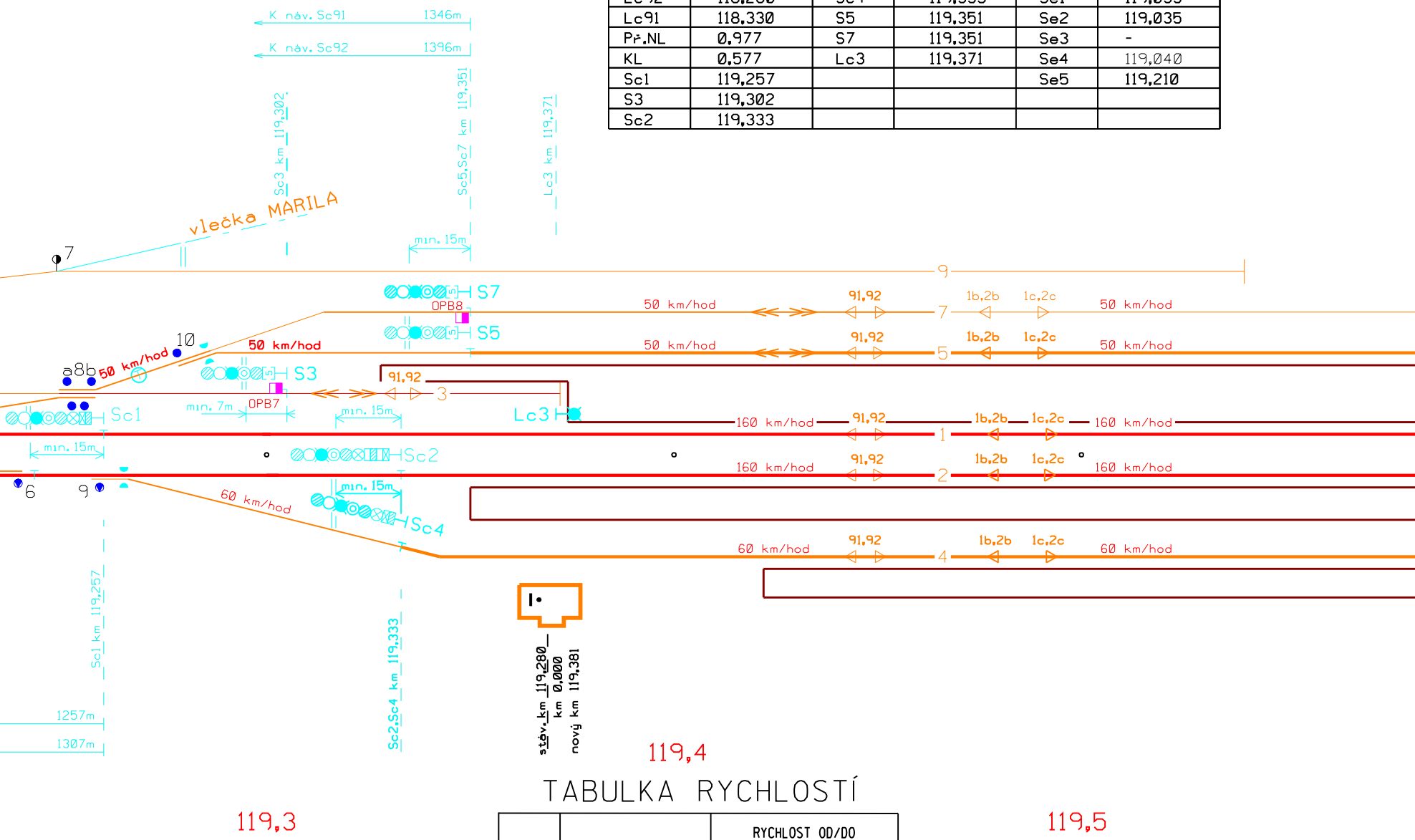

K náv. Sc91 1346m
K náv. Sc92 1396m
Sc3 km 119,302
Sc5,Sc7 km 119,351
Lc3 km 119,371
vlečka MARILA
7
min. 15m
S7
OPB8
S5
10
50 km/hod
a8b
50 km/hod
S3
91,92
3
min. 7m
OPB7
min. 15m
Sc1
Lc3
min. 15m
Sc2
6
9
60 km/hod
min. 15m
Sc4
9
50 km/hod
91,92
1b,2b
1c,2c
7
50 km/hod
50 km/hod
91,92
1b,2b
1c,2c
5
50 km/hod
160 km/hod
91,92
1b,2b
1c,2c
1
160 km/hod
160 km/hod
91,92
1b,2b
1c,2c
2
160 km/hod
60 km/hod
91,92
1b,2b
1c,2c
4
60 km/hod
Sc1 km 119,257
1257m
1307m
Sc2,Sc4 km 119,333
I•
stáv. km 119,280
km 0,000
nový km 119,381
119,4
119,3
119,5

TABULKA RYCHLOSTÍ

NA/Z KOLEJE	ROZHODNÉ VÝHYBKY	RYCHLOST OD/DO	
		OLBRAMOVICE	
		1.TRAŤ.KOL.	2.TRAŤ.KOL.
7		50 km/h	50 km/h
5		50 km/h	50 km/h
3		50 km/h	50 km/h
1		160 km/h	60 km/h
2	1/3+		160 km/h
2	1/3-	60 km/h	50 km/h
4		60 km/h	60 km/h

TABULKA POČÍTAČŮ NÁPRAV

ÚSEK	SNÍMAČE
7K	OPB8,OPB9
V11-V12	OPB9,OPB10,OPB12,OPB12

ŽST OLBRAMOVICE - OBV

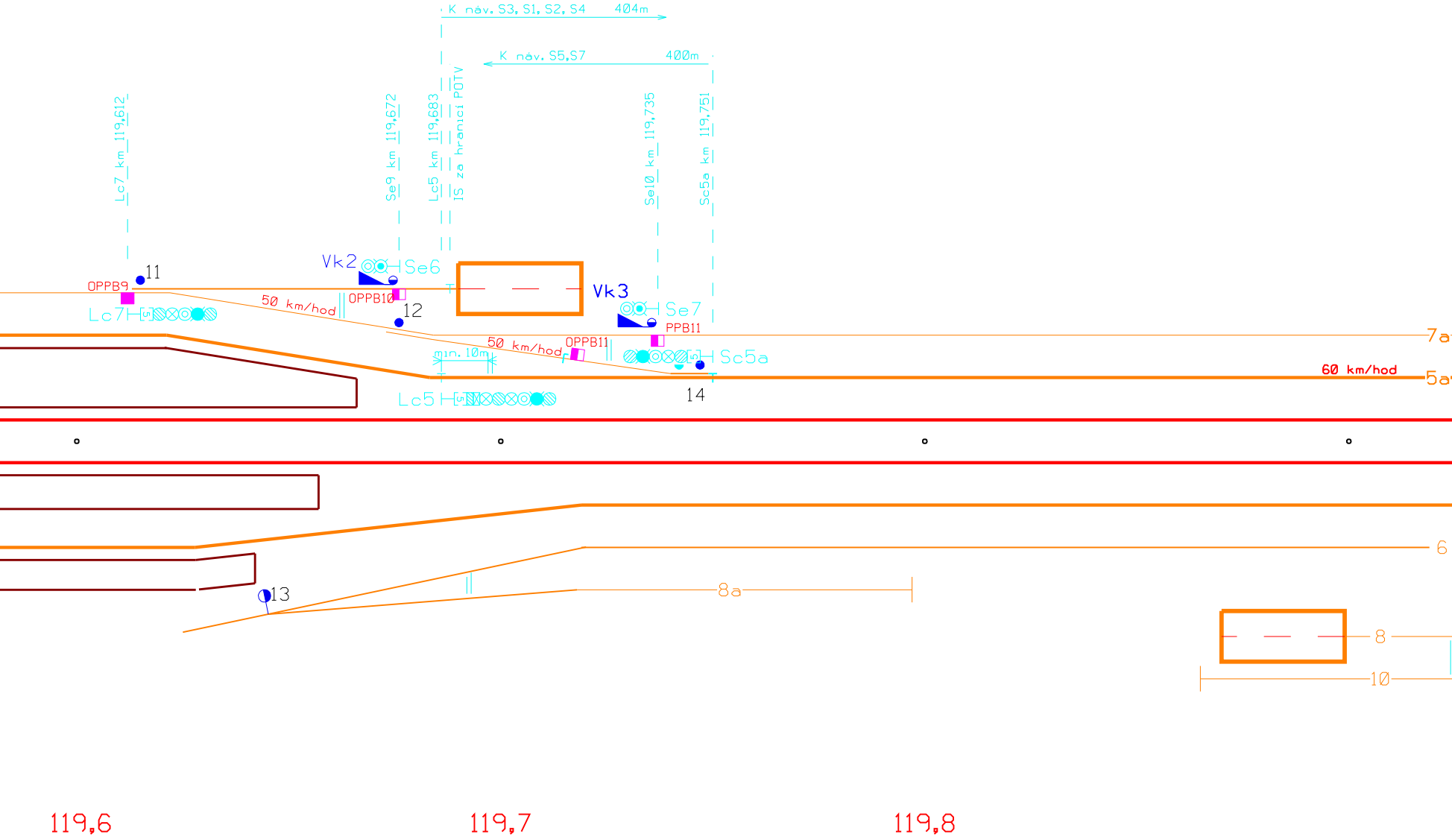
K náv. S3, S1, S2, S4 404m
K náv. S5,S7 400m
Lc7 km 119,612
Se9 km 119,672
Lc5 km 119,683
IS za hranicí POTV
Se10 km 119,735
Sc5a km 119,751
11
OPPB9
Lc7
Vk2
Se6
OPPB10
50 km/hod
12
Vk3
Se7
PPB11
7a
50 km/hod
OPPB11
min. 10m
Sc5a
60 km/hod
5a
Lc5
14
13
8a
6
8
10
119,6
119,7
119,8

OD OLBRAMOVICE

TABULKA NÁVĚSTIDEL

NÁZEV	POLOHA V KM	NÁZEV	POLOHA V KM	NÁZEV	POLOHA V KM
Lc7	119,612	Sc1c	121,504	Se6	119,672
Lc5	119,683	Sc2c	121,504	Se7	119,735
Sc5a	119,751	L1c	121,714	Se8	120,096
Lc1	120,087	L2c	121,714	Se9	120,142
Lc2	120,087	1S	122,515	Se10	120,221
Lc4	120,087	2S	122,515	Se11	120,358
Lc5a	120,087			Se12	121,254
Sc1b	120,492			Se13	121,254
Sc2b	120,492				

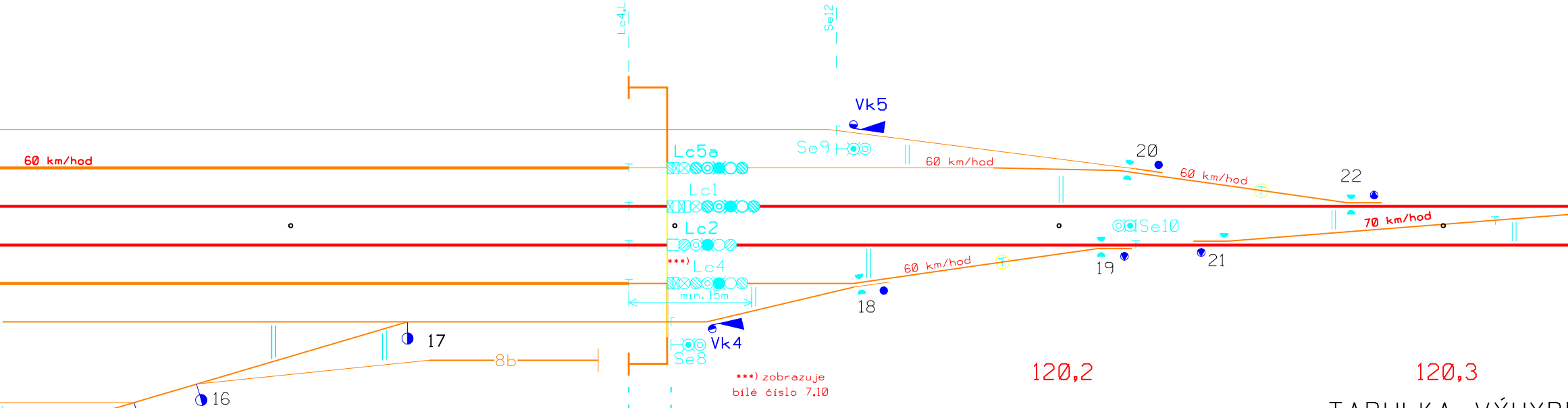
K náv.L1c,L2c
1627m
Lc4,Lc2,Lc1,Lc5 km 120,087
Se12 km 120,142
Vk5
Se9
Lc5a
Lc1
Lc2
Lc4
***)
60 km/hod
60 km/hod
60 km/hod
60 km/hod
70 km/hod
20
22
21
19
18
17
16
15
Se10
min. 15m
8b
Vk4
Se8
km 120,087
Se11 km 120,096
120,0
120,1
120,2
120,3

***) zobrazuje bílé číslo 7,10

TABULKA RYCHLOSTÍ

NA/Z KOLEJE	ROZHODNÉ VÝHYBKY	RYCHLOST OD/DO BENEŠOV	
		1.TRAŤ.KOL.	2.TRAŤ.KOL.
5a		60 km/h	60 km/h
1		160 km/h	80 km/h
2	24/25+	-	160 km/h
2	24/25-	70 km/h	50 km/h
4		60 km/h	60 km/h

TABULKA VÝHYB

ČÍSLO	KM	DRUH	SOUSTAVA ŽELEZNIČ. SVRŠKU	POLOMĚR ODBOČENÍ	POMĚR OBLOUKU	SMĚR	POLOHA VÝMĚNÍKU	DRUH PRAŽCE	ZÁVĚR	PŘESTAVNÍK	SNÍMAČ POLOHY
11	119,613	J	S49	1:9	300	P	-	b	č	EPR	
12	119,673	J	S49	1:9	300	L	-	b	č	EPR	
13	119,644						-				
14	119,749	J	S49	1:9	300	P	-	b	č	EPR	
15	119,963	J	S49	1:7,5	190	P	-	d	h	EPR	
16	119,973										
17	120,036	J	S49	1:7,5	190	L	-	d	h	EPR	
18	120,163	O	S49	1:7,5	190	L	-	b	č	EPR	
19	120,219	O	UIC	1:12	500	L	-	b	č	EPN	
20	120,228	O	S49	1:12	500	P	-	b	č	EPR	
21	120,235	O	UIC	1:14	760	L	-	b	č	EPN	
22	120,284	O	UIC	1:12	500	P	-	b	č	EPN	
23	120,356	O	UIC	1:14	760	L	-	b	č	EPN	
24	120,368	O	UIC	1:14	760	P	-	b	č	EPN	
25	120,490	J	UIC	1:14	760	P	-	b	č	EPN	

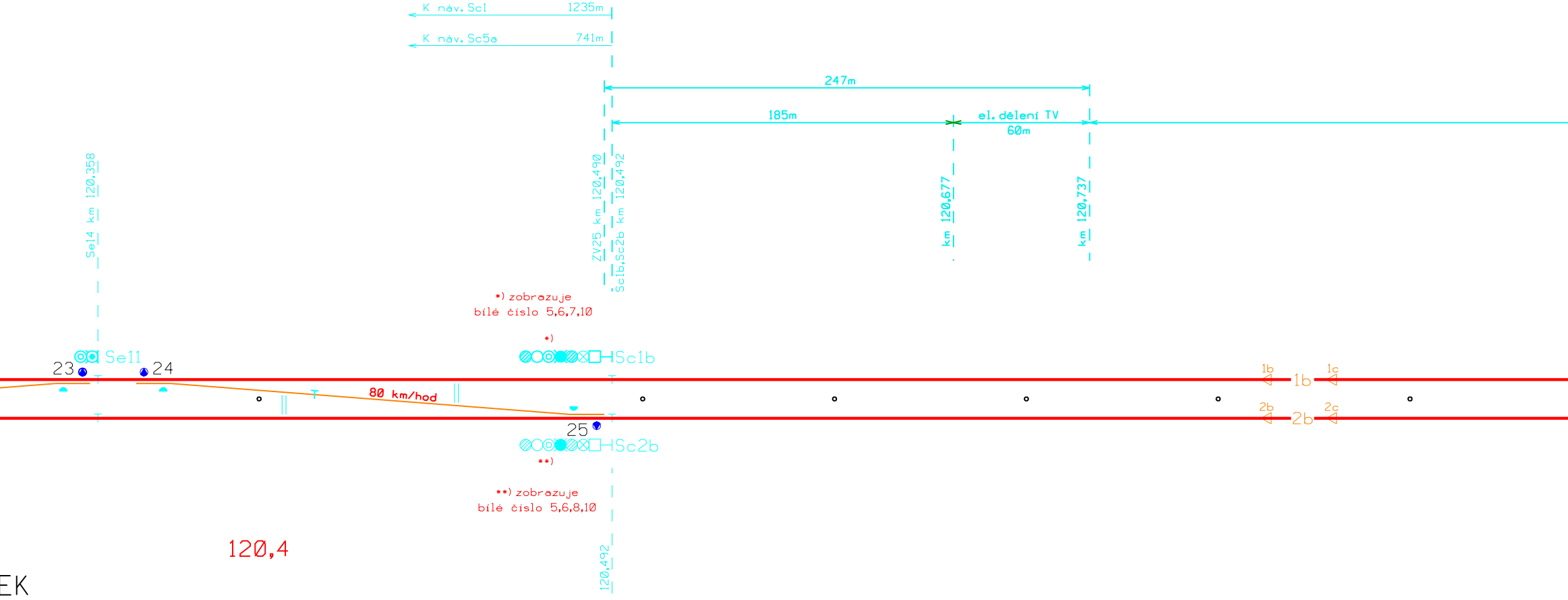
K náv. Sc1 1235m
K náv. Sc5a 741m
247m
185m
el. dělení TV
60m
Se14 km 120,358
ZV25 km 120,490
Sc1b,Sc2b km 120,492
km 120,677
km 120,737
*) zobrazuje
bílé číslo 5,6,7,10
*)
Sc1b
Se11
23
24
80 km/hod
25
Sc2b
**)
**) zobrazuje
bílé číslo 5,6,8,10
1b
1c
1b
2b
2c
2b
120,4
km 120,492
120,5
120,6
120,7
120,8
120,9

EK

ZÁMEK		POZNÁMKA
v základní poloze	v opačné poloze	
		žlabový pražec
		žlabový pražec
		žlabový pražec
		žlabový pražec
		žlabový pražec
		žlabový pražec

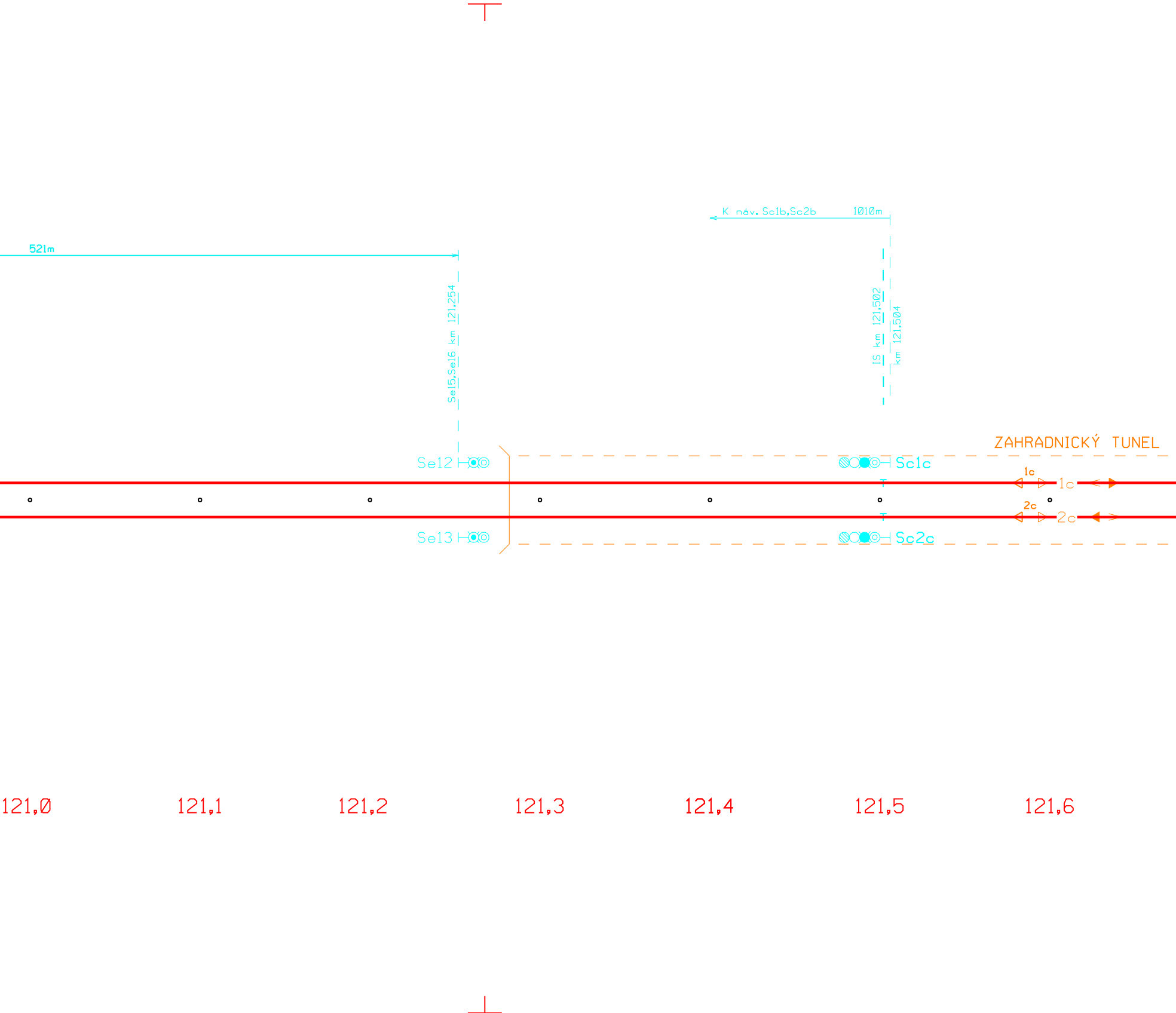
521m
K náv. Sc1b,Sc2b
1010m
Se15,Se16 km 121,254
IS km 121,502
km 121,504
ZAHRADNICKÝ TUNEL
Se12
Sc1c
1c
1c
2c
2c
Se13
Sc2c
121,0
121,1
121,2
121,3
121,4
121,5
121,6

Nejvyšší traťová rychlost ...... 160 km/h
Traťová rychlost pro soupravy s výk. skříní...... 160 km/h
Traťová rychlost pro klasické soupravy 160km/h
Zábrzdná vzdálenost .... 1000 m

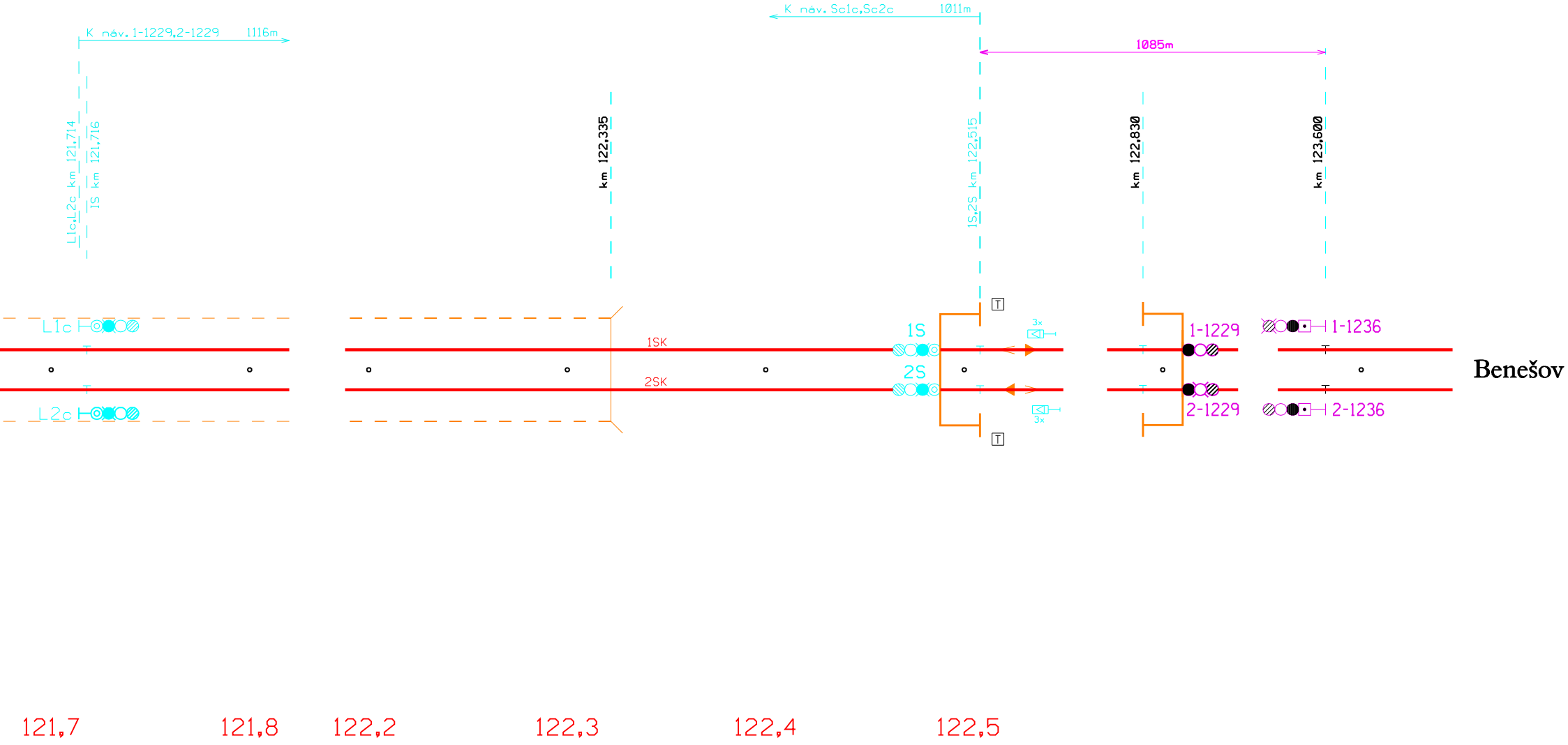
K náv. 1-1229,2-1229 1116m
L1c,L2c km 121,714
IS km 121,716
K náv. Sc1c,Sc2c 1011m
1085m
km 122,335
1S,2S km 122,515
km 122,830
km 123,600
L1c
L2c
1SK
2SK
1S
2S
3x
3x
1-1229
2-1229
1-1236
2-1236
Benešov
121,7
121,8
122,2
122,3
122,4
122,5